



**КОМИТЕТ ИМУЩЕСТВЕННЫХ ОТНОШЕНИЙ  
АДМИНИСТРАЦИИ ПЕРМСКОГО МУНИЦИПАЛЬНОГО ОКРУГА**

**РЕШЕНИЕ**

о размещении объектов № 693

Пермский край  
Пермский округ

05.04.2023

Комитет имущественных отношений администрации Пермского муниципального округа разрешает Открытому акционерному обществу «Межрегиональная распределительная сетевая компания Урала» (ИНН 6671163413, ОГРН 1056604000970, почтовый адрес: 620026, г. Екатеринбург, ул. Мамина Сибиряка, д. 140)

размещение объекта: «Строительство ВЛ 0,4 кВ с установкой ПУ для электроснабжения с. Кояново (4500076667)»

на землях муниципальной собственности

на срок бессрочно

Местоположение: Пермский край, м.о. Пермский, с. Кояново

Приложение: схема предполагаемых к использованию земель или земельных участков.

Особые условия использования:

1) При установке опор электросетевого хозяйства учесть параметры ширины проезда улично-дорожной сети, во избежание сужения полосы отвода дороги. Установить опоры на расстоянии не более 2 метров от границ земельного участка.

2) При условии получения разрешения на производство земляных работ.

Председатель комитета  
имущественных отношений администрации  
Пермского муниципального округа



Д.В. Ракицкий



## СХЕМА ГРАНИЦ

предполагаемых к использованию земель или части земельного участка на кадастровом плане территории

**Объект:** Строительство ВЛ 0,4 кВ с установкой ПУ для электроснабжения с.Кояново (4500076667)

**Местоположение:** Пермский край, м.о. Пермский, с.Кояново

**Кадастровый квартал:** 59:32:3910001, 59:32:0660001

**Площадь земельного участка:** 160 кв.м.

**Вид разрешенного использования:** Воздушная линия электропередач, для размещения которой не требуется разрешение на строительство

**Категория земель:** Земли населенных пунктов

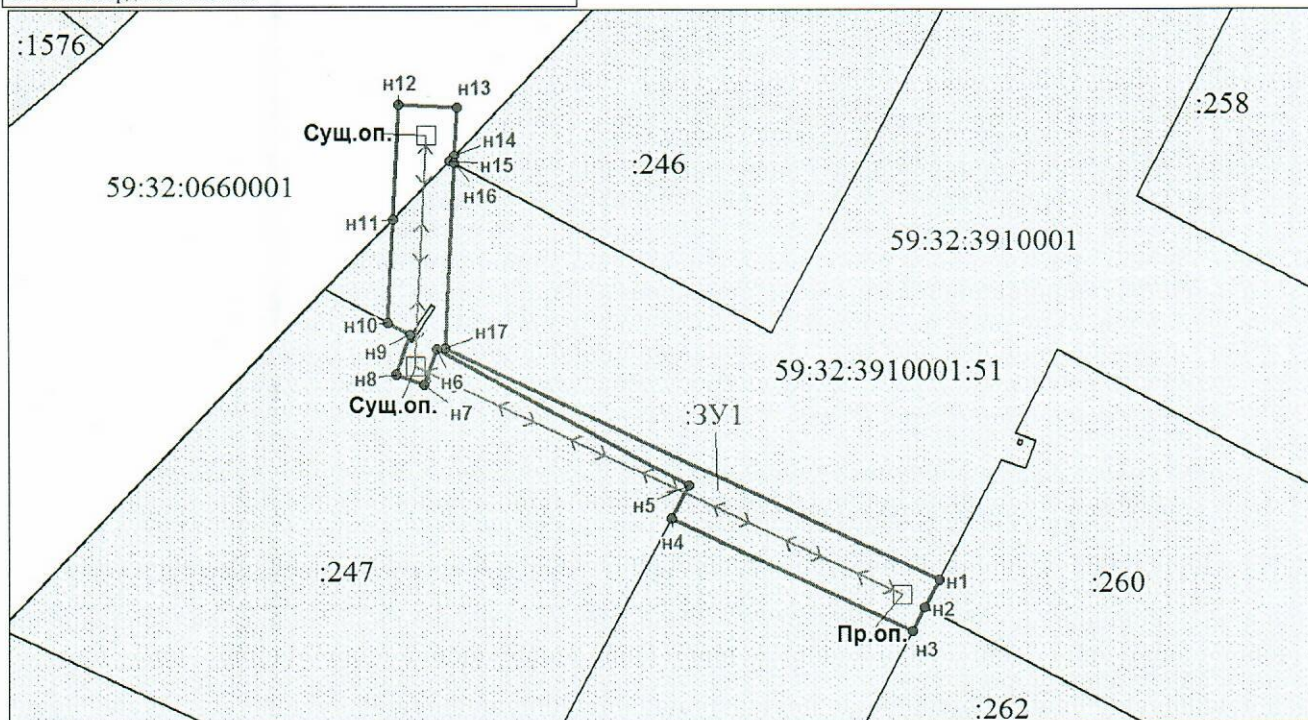
Обозначение характерных точек границ	Координаты, м	
	X	Y
н1	492819.66	2236415.93
н2	492817.74	2236414.95
н3	492816.11	2236414.11
н4	492823.93	2236397.54
н5	492826.23	2236398.75
н6	492835.65	2236381.36
н7	492833.23	2236380.51
н8	492833.92	2236378.56
н9	492836.65	2236379.52
н10	492837.48	2236378.03
н11	492844.70	2236378.38
н12	492852.65	2236378.77
н13	492852.45	2236382.77
н14	492849.14	2236382.60
н15	492848.80	2236382.28
н16	492848.63	2236382.58
н17	492835.71	2236381.95

**Описание границ смежных землепользователей:**

- от т.н1 до т.н2– земельный участок 59:32:3910001:260
- от т.н2 до т.н3 – земельный участок 59:32:3910001:262
- от т.н3 до т.н4 – земельный участок 59:32:3910001:51
- от т.н4 до т.н10 – земельный участок 59:32:3910001:247
- от т.н10 до т.н11– земельный участок 59:32:3910001:51
- от т.н11 до т.н14– территория общего пользования
- от т.н14 до т.н16– земельный участок 59:32:3910001:246
- от т.н16 до т.н1– земельный участок 59:32:3910001:51



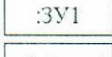



Система координат: МСК-59

Схема границ земельного участка




Масштаб 1:500

Условные обозначения

-  Обозначение характерной точки границы образуемого земельного участка
-  Граница образуемого земельного участка, предполагаемого к использованию
-  Обозначение образуемого земельного участка
-  Местоположение инженерного сооружения (ВЛ-0,4 кВ)
-  Обозначение границы и номера земельного участка
-  Обозначение границы и номера кадастрового квартала



Заявитель:  Л.В. Юнусова